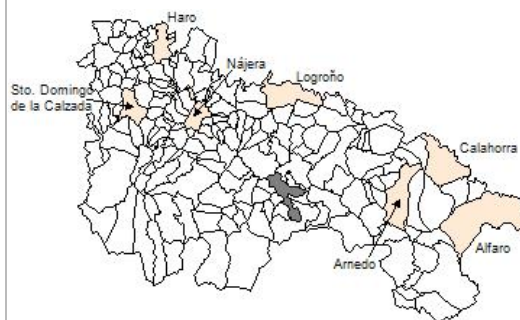


1. Datos Generales

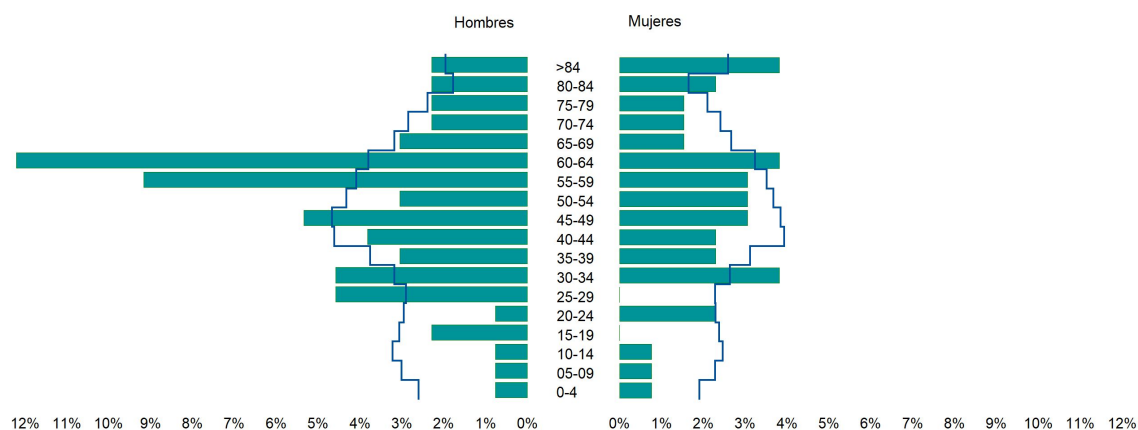
Código INE	26132
Municipio	San Román de Cameros
Partido judicial	Logroño
Zona de salud	San Román de Cameros
Superficie municipal (Km2)	47,5
Altitud máx. del núcleo de población principal (m)	849
Distancia a la capital	38
Número de núcleos	6



2. Evolución Demográfica

Padrón	2015	2016	2017	2018	2019	2020	2021
Total	149	139	140	142	128	125	131
Hombres	82	80	83	85	78	79	83
Mujeres	67	59	57	57	50	46	48
Densidad	3,1	2,9	2,9	3,0	2,7	2,6	2,8
Extranjeros	33	25	16	22	19	21	19

San Román de Cameros - 2021



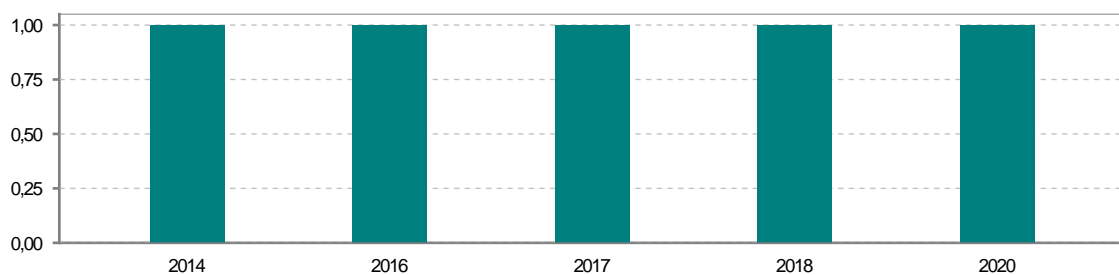
3. Índices y tasas de Población (1/1/2021)

	San Román de Cameros	La Rioja
Ratio de feminidad (Total Mujeres / Total Hombres) x 100	57,83	102,63
Índice de infancia (Pob. de 0 a 14 / Pob. Total) x 100	4,58	14,12
Índice de tendencia (Pob. de 0 a 4 / Pob. de 5 a 9) x 100	100,00	82,91
Índice de juventud (Pob. de 15 a 29 / Pob. total) x 100	9,92	14,53
Índice de longevidad (Pob. > 84 / Pob. > 64) x 100	26,67	19,20
Índice de vejez (Pob. >= 65 / Pob. Total) x 100	22,90	21,21
Tasa de dependencia ((Pob. < 16 + Pob. > 64) / Pob. de 16 a 64) x 100	39,36	57,14
Tasa de reemplazo (Pob. de 20 a 29 / Pob. de 55 a 64) x 100	27,03	68,21
Tasa de maternidad (Pob. de 0 a 4 / Mujeres de 15 a 49) x 100	11,11	18,94
Tasa de residentes extranjeros (Total extranjeros / Pob. Total) x 100	14,50	12,79

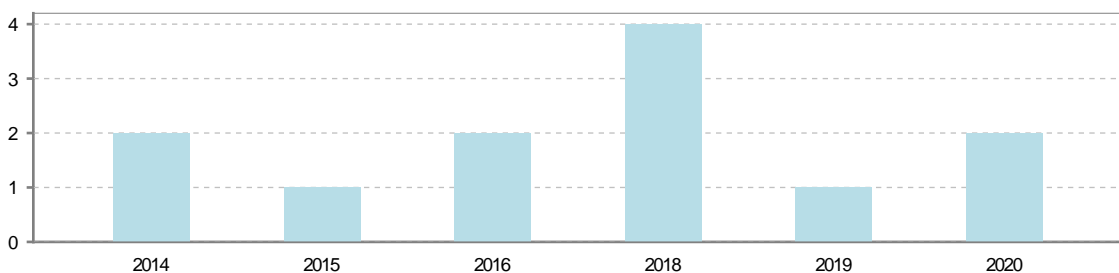
4. Movimiento Natural de la Población

	2015	2016	2017	2018	2019	2020
Nacimientos		1	1	1		1
Defunciones	1	2		4	1	2
Matrimonios		1				
Crecimiento vegetativo	-1	-1	1	-3	-1	-1

Nacimientos

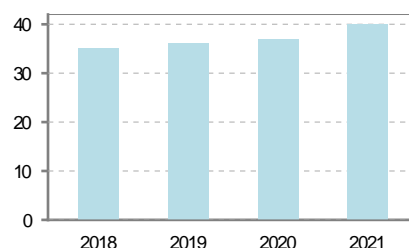


Defunciones

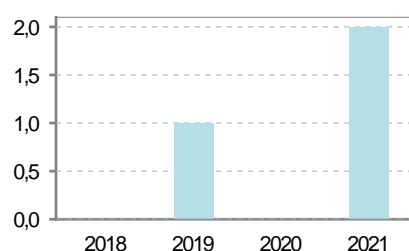


5. Mercado Laboral. (a 30 de junio)

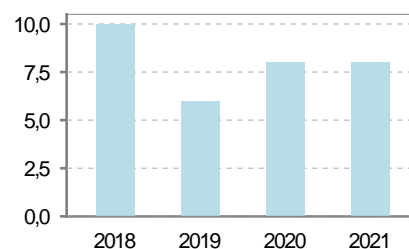
Afiliados	2018	2019	2020	2021
Total	35	36	37	40
R.General y otros	14	15	13	15
Autónomo no agrario	14	14	17	18
Autónomo agrario	7	7	7	7



Contratos	2018	2019	2020	2021
Total	1	5	2	1
Hombres		2	1	1
Mujeres	1	3	1	



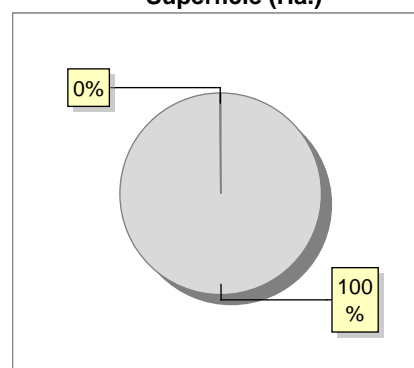
Paro registrado	2018	2019	2020	2021
Total	12	4	7	5
Hombres	7	2	6	4
Mujeres	5	2	1	1



6. Catastro (2021)

Titulares		Unidades Urbanas	
Urbano	465	Industrial	124
Rústico	482	Residencial	199
Urbano/Rústico	760	Terciario y comercial	18
Unidades Rústicas		Equipamiento	12
Parcelas	7.318	Suelo vacante	198
Subparcelas	7.395	Edificio Singular	0
Valor Catastral Rústico		Superficie Urbana	
Valor (Miles de Euros)	425,09	Superficie edificada	4,13
		Superficie sin edificar	1,56
Valor Catastral Urbano (Miles de Euros)			
Valor catastral del suelo	1.025,14		
Valor catastral de la construcción	5.405,79		

Superficie (Ha.)

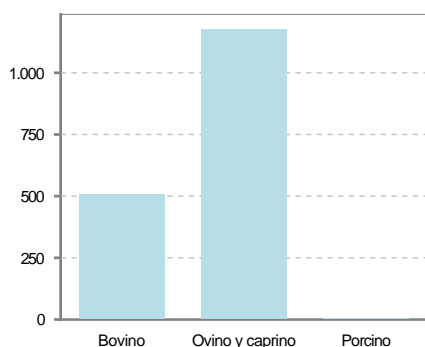


● Superficie rústica (Ha.)

● Superficie urbana (Ha.)

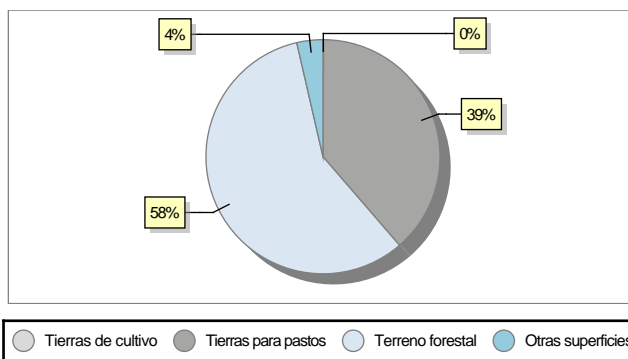
7. Ganadería (2020)

	Cabezas ganaderas	Unidades ganaderas
Aves		
Gallinas		
Pollos		
Bovinos	507	495,80
Terneros de cebo	28	16,80
Vacas de carne	479	479,00
Vacas de ordeño		
Conejas		
Conejas		
Ovinos y Caprinos	1.178	176,70
Cabras	87	13,05
Ovejas	1.091	163,65
Porcinos	6	0,96
Cerdas		
Cerdos de cebo	6	0,96



8. Distribución General del Terreno (2020)

	Total	Regadío	Secano
Total Municipal	4.749	5	4.744
Tierras de cultivo	4	2	2
Barbecho y otras tierras			
Cultivos herbáceos	3	2	1
Cultivos leñosos	1		1
Tierras para pastos	1.832		1.832
Pastizales	1.832		1.832
Prados naturales			
Terreno forestal	2.742	3	2.739
Monte abierto	36		36
Monte leñoso	1.589		1.589
Monte maderable	1.117	3	1.114
Otras superficies	171		171
Erial a pastos	84		84
Espartizal			
Ríos y lagos	14		14
Superficie no agrícola	63		63
Terreno improductivo	10		10



9. Cultivos herbáceos -Ha. (2020)

	Secano	Regadío	Total
Total cultivos herbáceos	1	2	3
Cereales grano	1		1
Leguminosas grano			
Patata		2	2
Cultivos industriales			
Flores y plantas			
Cultivos forrajeros			
Hortalizas			

10. Cultivos leñosos -Ha. (2020)

	Secano	Regadío	Total
Total cultivos leñosos	1		1
Cítricos			
Frutales	1		1
Viñedo			
Olivar			
Otros cultivos leñosos			
Viveros			

11. Entidades Financieras

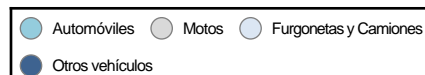
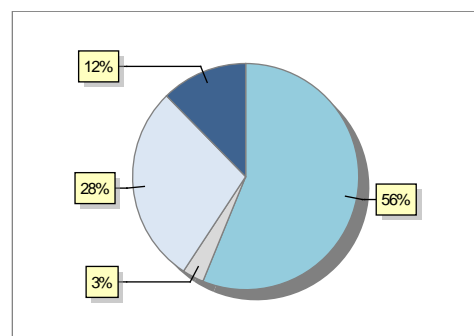
	2018	2019	2020
Entidades financieras de Depósito	1	1	0
Entidades Financieras de Crédito	0	0	0

12. Salud

	2018	2019	2020
Centros de salud	1	1	1
Consultorios	0	0	0
Farmacias	1	1	1
Botiquines	0	0	0

13. Parque de Vehículos

	2018	2019	2020	2021
Total vehículos	151	151	153	162
Automóviles	83	84	87	91
Motos	5	5	5	5
Furgonetas y Camiones	44	42	42	46
Autobuses	0	0	0	0
Tractores industriales	0	0	0	0
Otros vehículos	19	20	19	20



14. Espacios Deportivos

	2020
Campos de tiro	0
Campos de golf	0
Campos de fútbol	0
Rocodromos	0
Pistas de petanca	0
Pistas de padel	0
Pistas de atletismo	0
Piscinas cubiertas	0
Pistas de squash	0
Pistas polideportivas	1
Pistas de tenis	0
Piscinas al aire libre	1
Pabellones polideportivos	0
Pabellones con fronton	0
Frontones	1

15. Turismo (2021)

	Establecimientos	Habitaciones	Plazas
Hoteles			
Casas rurales	3	13	25
Restaurantes	1		40
Hostales			
Pensiones			
Turismo activo			
Agencias de viajes			
Apartamentos			
Campings			
Albergues turísticos			
Viviendas de uso turístico	4		
Empresas organizadoras de congresos y reuniones			



16. Conectividad: Banda ancha Fija

Entidad Municipal	Caudal de Bajada	Fibra optica de centralita	Fibra optica hasta el Hogar
San Román de Cameros	30 Mb	SI	NO

17. Conectividad: Banda ancha Movil

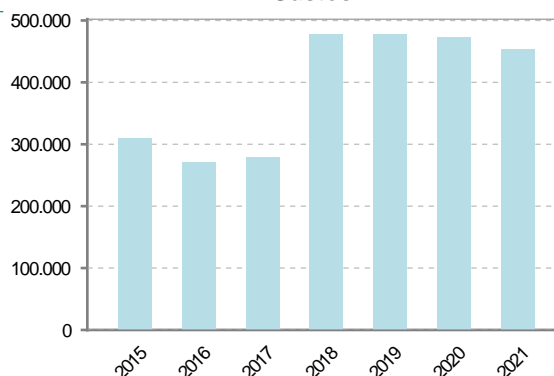
Entidad Municipal	Caudal de Bajada	UMTS
San Román de Cameros	6 Mb	SI

18. Presupuestos Municipales

Gastos por capitulos

Gastos de Personal	82.000
Gastos en Bienes Corrientes y Servicios	121.100
Gastos Financieros	500
Transferencias Corrientes	9.000
Inversiones Reales	241.000
Transferencias de Capital	0
Activos Financieros	0
Pasivos Financieros	0

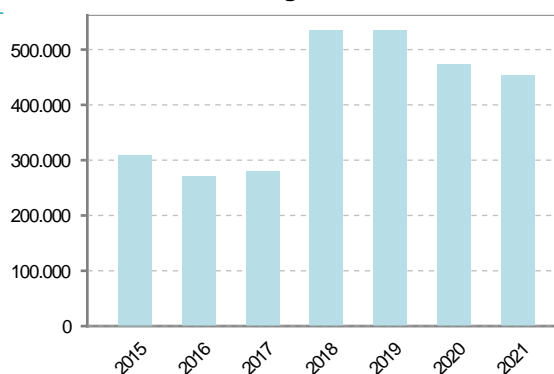
Gastos



Ingresos por capitulos

Impuestos Directos	44.000
Impuestos Indirectos	0
Tasas y Otros Ingresos	41.200
Transferencias Corrientes	81.300
Ingresos Patrimoniales	63.000
Enajenacion de Inversiones Reales	0
Transferencias de Capital	224.100
Activos Financieros	0
Pasivos Financieros	0

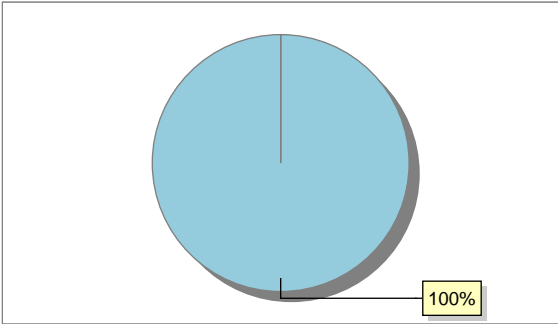
Ingresos



19. Educación - Curso 2021 / 2022 - Centros públicos

Educación Infantil 2º Ciclo, Primaria y Especial		ESO, Bachillerato y Ciclos Formativos	
Institución educativa		Institución educativa	
CRA	CRA Las cuatro villas	Centros	0
Colegios	1		
Alumnado		Alumnado	
Alumnos	8	ESO	0
		Bachillerato	0
		Ciclos Formativos	0

Alumnos



100%

Alumnos de infantil, primaria y educación especial

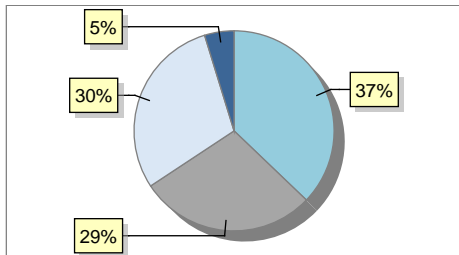
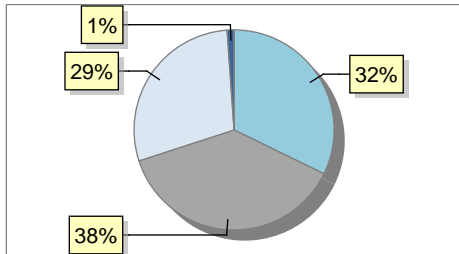
20. Educación - Curso 2021 / 2022 - Centros privados

Educación Infantil 2º Ciclo, Primaria y Especial		ESO, Bachillerato y Ciclos Formativos	
Institución educativa		Institución educativa	
Colegios	0	Centros	0
Alumnado		Alumnado	
Alumnos	0	ESO	0
		Bachillerato	0
		Ciclos Formativos	0

Alumnos

SIN DATOS

21. Elecciones

Alcalde	María Pilar	Cristobal	Villoslada	Fecha de posesión	15-06-2019
Elecciones municipales 2019					
PP	39				
PSOE	30				
Otros	31				
Votos en blanco	5				
Elecciones autonómicas 2019					
PP	29				
PSOE	34				
Otros	26				
Votos en blanco	1				